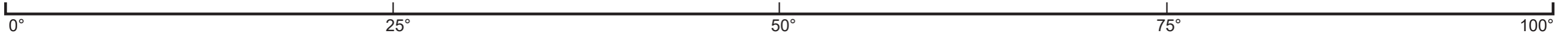
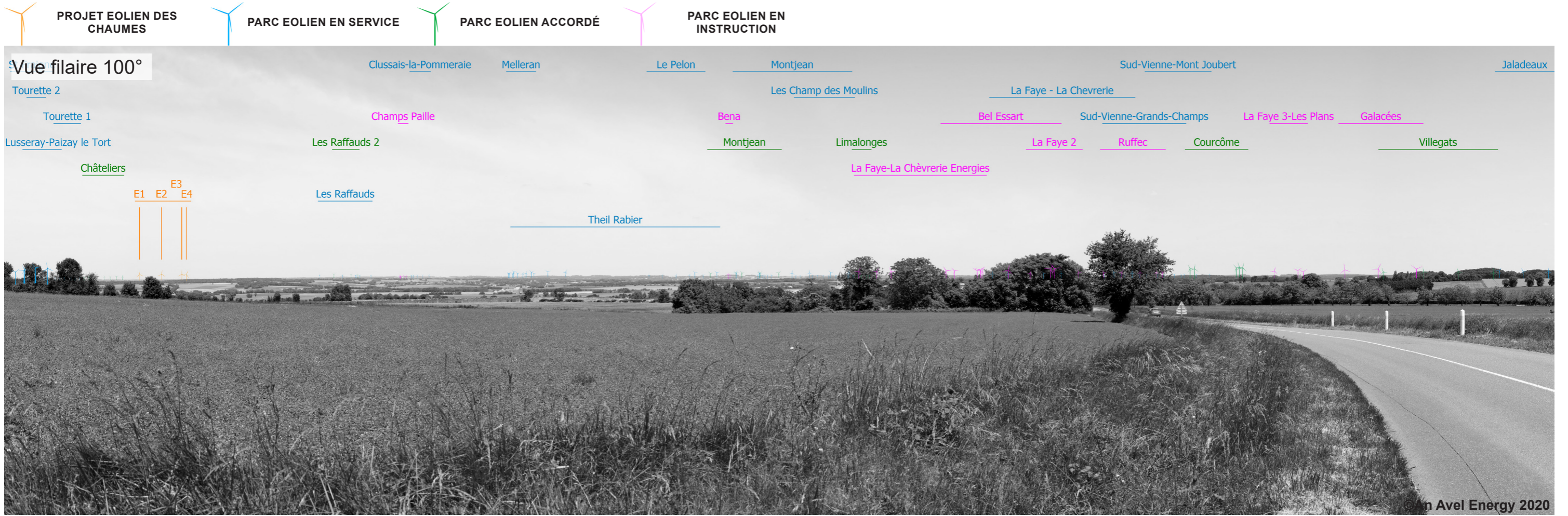


PHOTOMONTAGE N°11 : VUE DEPUIS L'ENTRÉE DE BOURG DE TUSSON



PHOTOMONTAGE N°11 : VUE DEPUIS L'ENTRÉE DE BOURG DE TUSSON



©An Avel Energy 2020

Vue 50 °. Pour restituer le réalisme du photomontage, observez-le à une distance d'environ 42 cm (format A3)

PHOTOMONTAGE N°11 : VUE DEPUIS L'ENTRÉE DE BOURG DE TUSSON



©An Avel Energy 2020

Vue 50 °. Pour restituer le réalisme du photomontage, observez-le à une distance d'environ 42 cm (format A3)

PHOTOMONTAGE N°12 : VUE DEPUIS L'OUEST DE VERDILLE

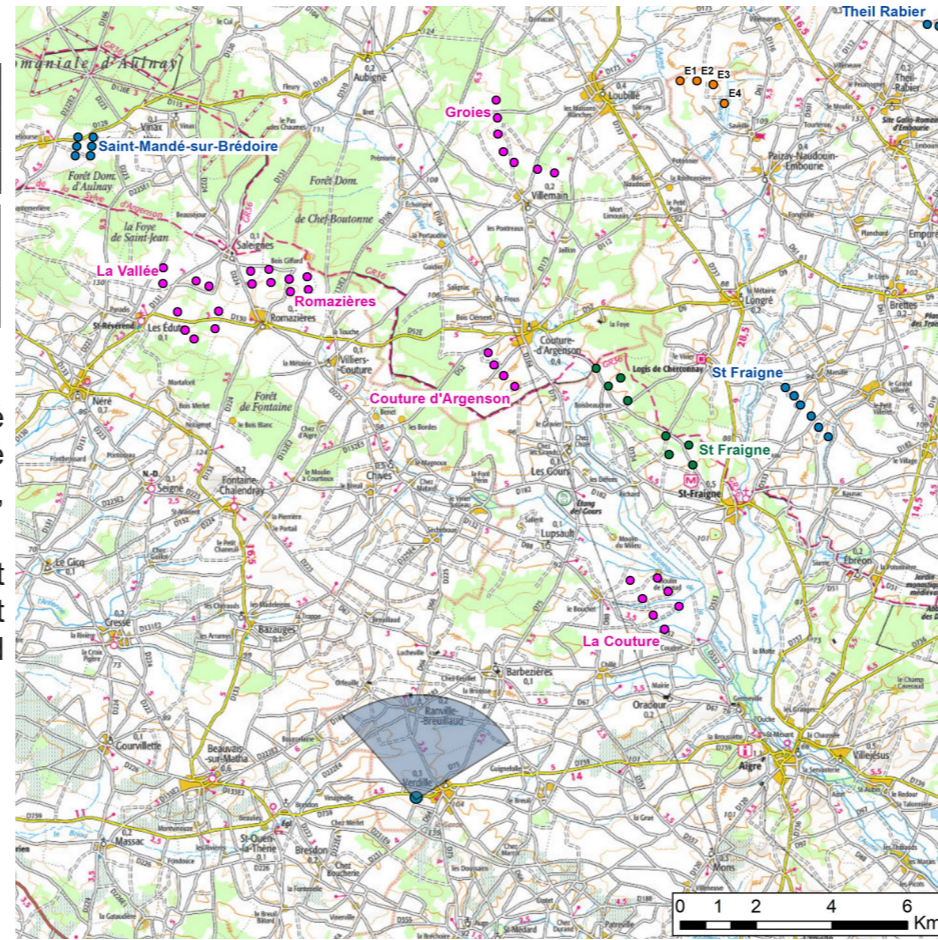
Données techniques du photomontage

Coordonnées en L93		Alt. NGF	Date	Heure	Focale
x	y				
458422	6535975	124 m	16/05/2020	14:18	50mm
Azimut/Champ		Nbr d'éoliennes visibles	Eolienne la plus proche	Eolienne la plus éloignée	
10° / 100°		4/4	E4 / 20 076 m	E3 / 20 412 m	

Commentaires

Dans les environs de Verdille, le paysage présente une certaine particularité qui est la présence de vignes sur les buttes topographiques. Cette particularité permet de maintenir des vues dégagées notamment depuis les points hauts, comme en témoigne cette vue.

L'éloignement du projet facilite l'insertion de ce dernier étant donné que la part visible des éoliennes se limite aux pales. Sachant que les avant-plans sont déjà occupés par le motif éolien, ces derniers attirent plus aisément le regard que le projet. Ainsi, l'incidence visuelle est nulle.

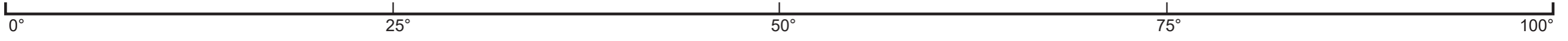


Etat initial 100°



PHOTOMONTAGE N°12 : VUE DEPUIS L'OUEST DE VERDILLE

 **PROJET EOLIEN DES CHAUMES**  **PARC EOLIEN EN SERVICE**  **PARC EOLIEN ACCORDÉ**  **PARC EOLIEN EN INSTRUCTION**



PHOTOMONTAGE N°12 : VUE DEPUIS L'OUEST DE VERDILLE



©An Avel Energy 2020

Vue 50 °. Pour restituer le réalisme du photomontage, observez-le à une distance d'environ 42 cm (format A3)

PHOTOMONTAGE N°12 : VUE DEPUIS L'OUEST DE VERDILLE



©An Avel Energy 2020

Vue 50 °. Pour restituer le réalisme du photomontage, observez-le à une distance d'environ 42 cm (format A3)

PHOTOMONTAGE N°13 : VUE DEPUIS LES ABORDS DU BOURG LES ÉDUTS

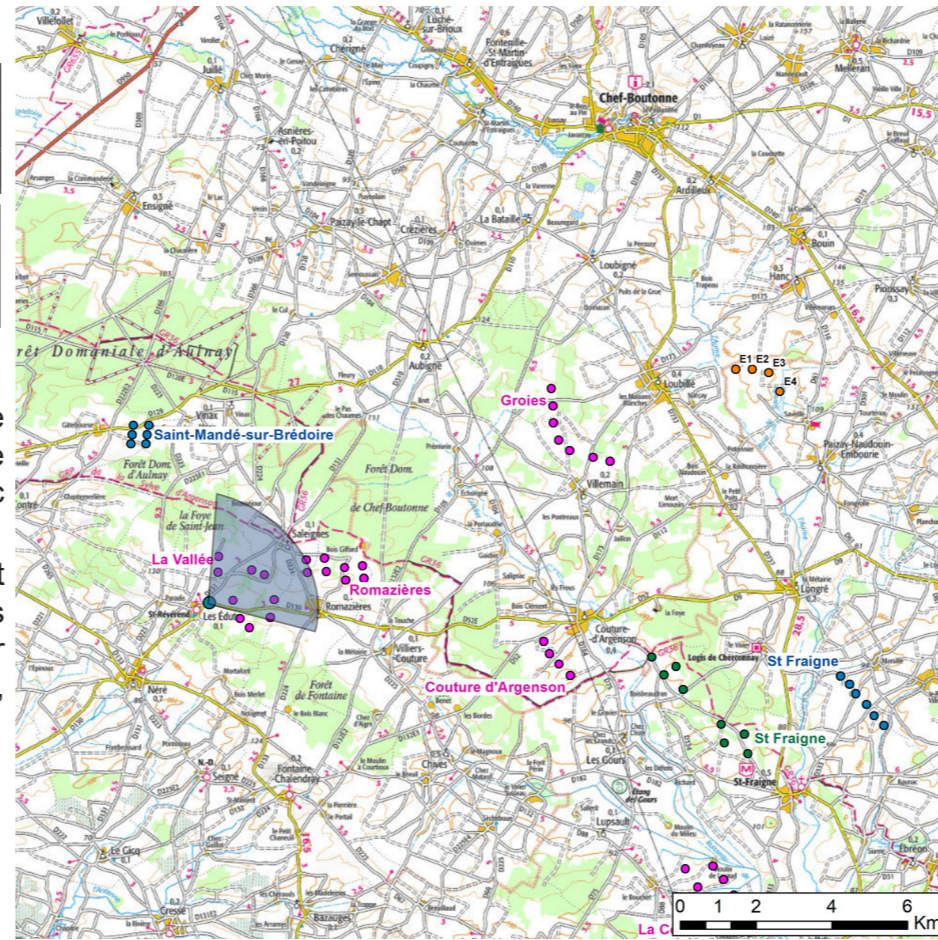
Données techniques du photomontage

Coordonnées en L93		Alt. NGF	Date	Heure	Focale
x	y				
451506	6548740	132 m	16/05/2020	14:47	50mm
Azimut/Champ		Nbr d'éoliennes visibles	Eolienne la plus proche	Eolienne la plus éloignée	
56° / 100°		3/4	E1 / 15 211 m	E4 / 16 075 m	

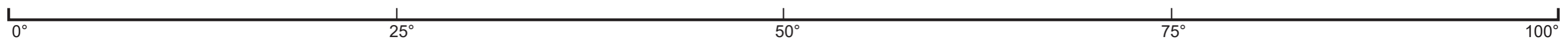
Commentaires

Au sud de la forêt domaniale d'Aulnay se dessine une zone de clairière où se sont installés plusieurs villages comme Saleignes, ou encore Les Eduts. Prise à la sortie nord de ce dernier, cette vue illustre le paysage de la clairière avec au loin, la silhouette des silos agricoles de Saleignes.

D'ici, le premier plan est occupé par de nombreuses éoliennes qui apportent une tout autre échelle à ce paysage très ouvert. C'est en arrière-plan de ces éoliennes que se trouve le projet de Paizay-Naudouin-Embourie. Ce dernier bénéficie des masques végétaux pour être entièrement masqué. Ainsi, l'incidence est nulle sur ce paysage.



Etat initial 100°



PHOTOMONTAGE N°13 : VUE DEPUIS LES ABORDS DU BOURG LES ÉDUTS

PROJET EOLIEN DES CHAUMES PARC EOLIEN EN SERVICE PARC EOLIEN ACCORDÉ PARC EOLIEN EN INSTRUCTION



0° 25° 50° 75° 100°

PHOTOMONTAGE N°13 : VUE DEPUIS LES ABORDS DU BOURG LES ÉDUTS



Vue 50 °. Pour restituer le réalisme du photomontage, observez-le à une distance d'environ 42 cm (format A3)